

«СОГЛАСОВАНО»
Глава городского округа
Красноуральск
Кузьминых Дмитрий Николаевич



«УТВЕРЖДАЮ»
Директор МАОУ СОШ №3
Ахмадулина Татьяна
Григорьевна



«СОГЛАСОВАНО»
Начальник ОГИБДД ОМВД России
по городу Красноуральск
Стяжкин Иван Сергеевич



ПАСПОРТ

дорожной безопасности образовательной организации
МАОУ СОШ №3

2022 год

Общие сведения

Тип образовательной организации: школа

Юридический адрес: Россия, 624334, Свердловская область, город Красноуральск, улица Толстого, 1 а

Фактический адрес: Россия, 624334, Свердловская область, город Красноуральск, улица Толстого, 1 а

Руководители образовательной организации:

Директор (заведующий), ФИО: Ахмадулина Татьяна Григорьевна, телефон: 8(34343)2-33-02

Заместитель директора

по учебной работе, ФИО: Головина Елена Ивановна, телефон: 8(34343)2-33-02

Заместитель директора

по воспитательной работе, ФИО: Зырянова Татьяна Александровна, телефон 8(34343)2-33-02

Ответственные работники

муниципального органа образования,

должность: Главный специалист по охране труда МКУ «горУО»

ФИО: Алкарева Светлана Михайловна

Телефон: 8(34343)2-15-20

Ответственные от

Госавтоинспекции,

должность: Инспектор ОДПС ГИБДД ОМВД России г. Красноуральску,

ФИО: Кострюков Ф.Н. Филипов Н.О.

Телефон: 8(34343) 2-75-31

Ответственные работники

за мероприятия по профилактике

детского травматизма,

должность: учитель начальных классов

ФИО: Толтокова Марина Валерьевна

Телефон: 8(34343)2-33-02

Руководитель или ответственный работник дорожно-эксплуатационной организации, осуществляющей содержание технических средств организации дорожного движения (ТСОДД)*,
должность: директора МБУ «Муниципальный заказчик»
ФИО: Овчинников О.В.
Телефон: 8(34343)2-04-70

Количество обучающихся (учащихся, воспитанников): 486
Наличие уголка по БДД: гардероб
Наличие класса по БДД: кабинет № 43а
Наличие автогородка (площадки) по БДД: нет
Наличие автобуса в образовательной организации: нет

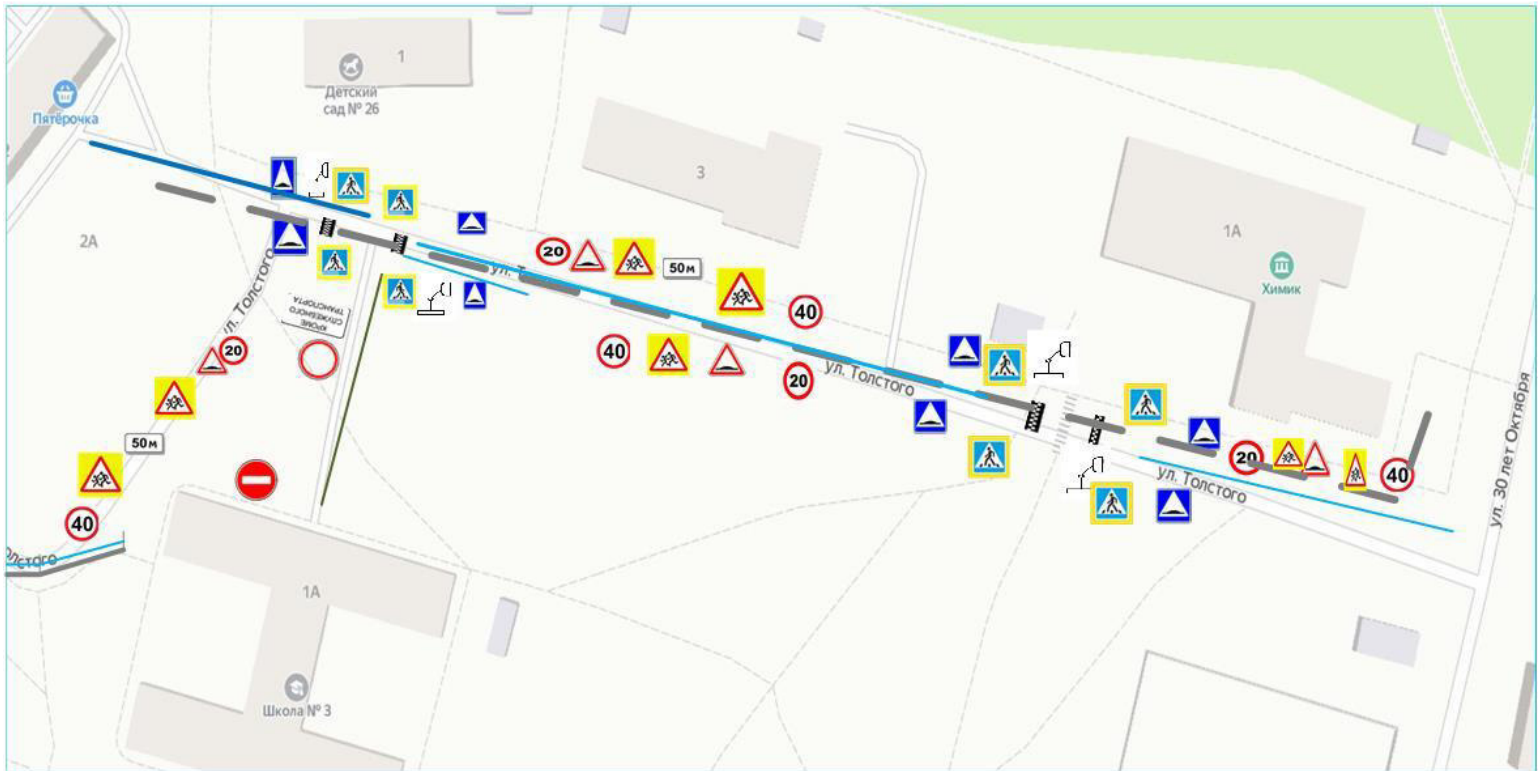
Время занятий в образовательной организации:
1-ая смена: 8.15 – 13.35
2-ая смена: нет
внеклассные занятия: 13.00 – 15.00

Телефоны оперативных служб:












Содержание

- I. План-схемы образовательной организации (сокращение – ОО).
 1. Район расположения образовательной организации, пути движения транспортных средств и детей (обучающихся).
 2. Организация дорожного движения в непосредственной близости от образовательной организации с размещением соответствующих технических средств организации дорожного движения, маршруты движения детей и расположение парковочных мест.
 3. Маршруты движения организованных групп детей от образовательной организации к стадиону, парку или спортивно-оздоровительному комплексу.
 4. Пути движения транспортных средств к местам разгрузки/погрузки и рекомендуемые безопасные пути передвижения детей по территории образовательной организации.

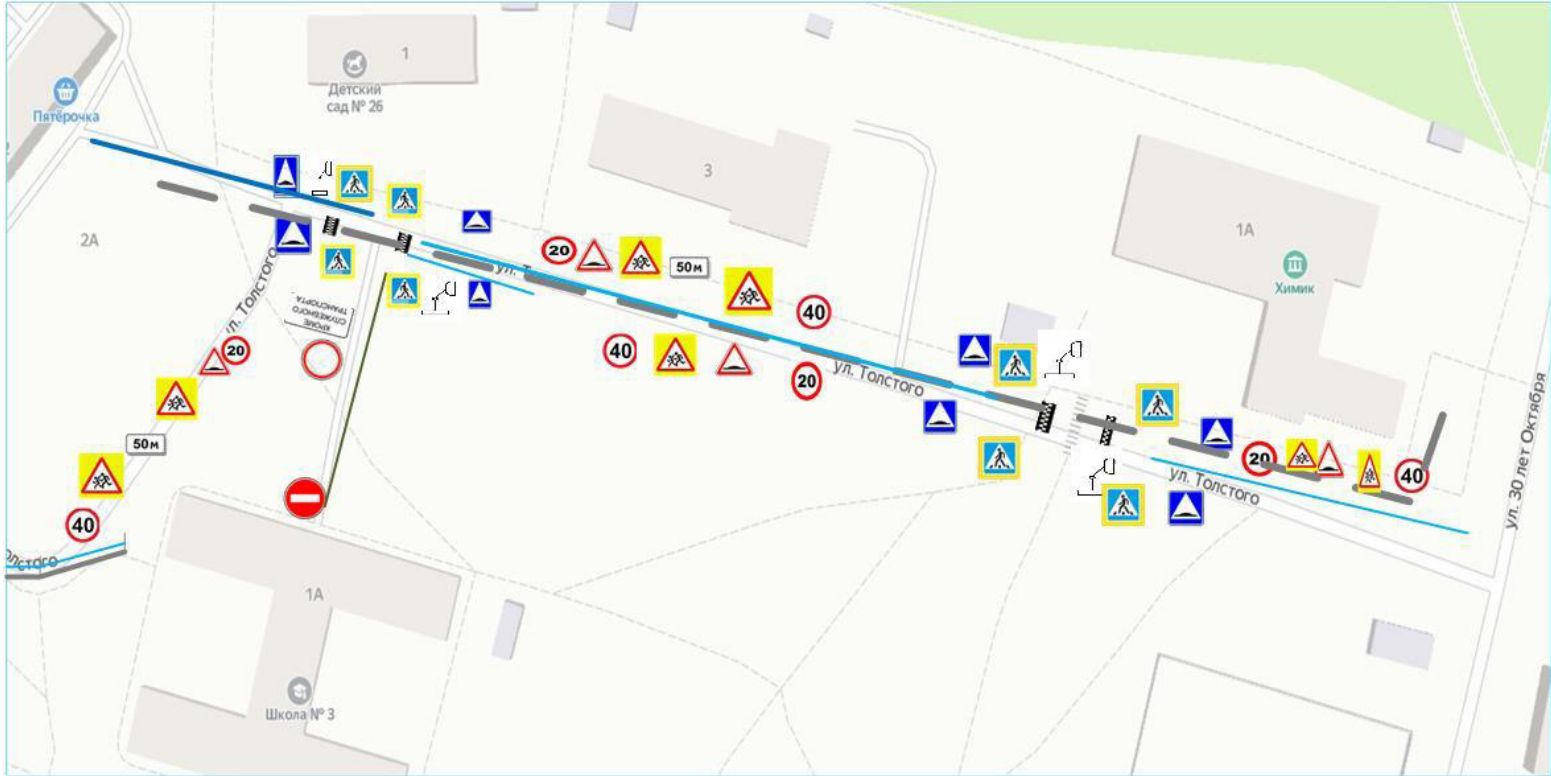
І. План-схема образовательной организации
 1. Район расположения образовательной организации. Пути движения
 транспортных средств и детей.









Обозначение:

	5.20 Искусственная неровность
	1.23 Дети
	3.2 Движение запрещено табличка Кроме служебного транспорта
	5.19.1 (2) Пешеходный переход
	3.1. Въезд запрещен
	5.20 (1.17) Искусственная неровность
	8.2.1 Зона действия
	3.24 Ограничение максимальной скорости
	Светофор Т.7
	Тротуар
	Пешеходное ограждение

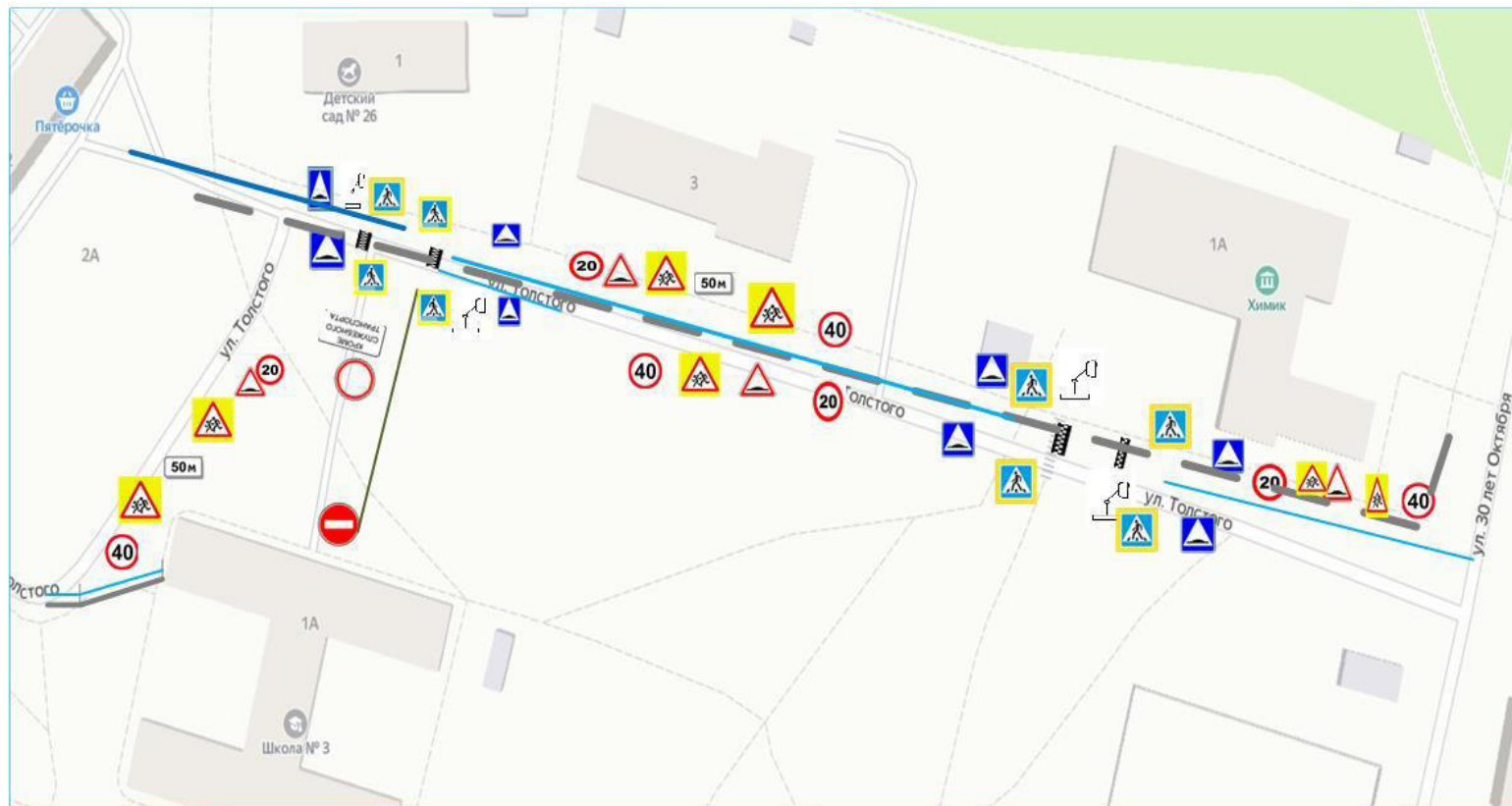
2. Схема организации дорожного движения в непосредственной близости от образовательной организации с размещением соответствующих технических средств организации дорожного движения, маршрутов движения детей и расположение парковочных мест.














Обозначение:

	5.20 Искусственная неровность
	1.23 Дети
	3.2 Движение запрещено табличка Кроме служебного транспорта
	5.19.1 (2) Пешеходный переход
	3.1. Въезд запрещен
	5.20 (1.17) Искусственная неровность
	8.2.1 Зона действия
	3.24 Ограничение максимальной скорости
	Светофор Т.7
	Тротуар
	Пешеходное ограждение

3. Маршруты движения организованных групп детей от образовательной организации до ГК ДЦ «Химик», физкультурно-оздоровительному комплексу.



Обозначение:

	5.20 Искусственная неровность
	1.23 Дети
	3.2 Движение запрещено табличка Кроме служебного транспорта
	5.19.1 (2) Пешеходный переход
	3.1. Въезд запрещен
	5.20 (1.17) Искусственная неровность
	8.2.1 Зона действия
	3.24 Ограничение максимальной скорости
	Светофор Т.7
	Тротуар
	Пешеходное ограждение

4. Пути движения транспортных средств к местам разгрузки/погрузки и рекомендуемые безопасные пути передвижения детей по территории образовательной организации

